

French Map List

17th Century

Title: Carte Geographique de La Nouvelle Franse Faicte par le Sievr de Champlain Saint Tongois Capitaine Ordinaire pour le Roy en la Marine, fait len 1612

Date: 1613

Barcode: 370

URL: <https://oshermaps.org/map/370.0001>



Letter Clue:
S

Name: Carte de la Nouvelle France, ou se voit le cours des Grandes Rivieres de S. Laurens & de Mississipi Ajour d'hui S. Louis...

Barcode: 613

Creator: Chatelain, Henri Abraham; Fer, Nicolas de Date/Date Range Published: 1719

Permanent URL: <https://oshermaps.org/map/613.0001>



Letter Clue:
F

Title: Chasteau de Cremenela

Publisher: Aveline, Pierre.

Date: 1683

Barcode: 53382

URL: <https://oshermaps.org/map/53382.0001>



Letter Clue:
T

Title: Carte d'une Partie de L'Amerique Septentrionale pour servir a L'Intelligence du Memoire sur les pretentions des Anglois au suiet des limites a regler avec la France dans cette Partie du Monde.

Date: 1756

Barcode: 704

URL: <https://oshermaps.org/map/704.0001>



Letter Clue:
N

18th Century

Title: La Martinique une des Antilles Françaises de L'Amérique Dressée Sur les Nouvelles Observations

Title Translation: Martinique one of the French West Indies of America Drawn up on New Observations

Date: 1753

Barcode: 4347

URL: <https://oshermaps.org/maps/4347.0061>



Letter Clue:
L

Name: Partie orientale de la Nouvelle France ou du Canada...

Barcode: 1905

Creator: Seutter, Albrecht Carl, 1722-1762; Seutter, Matthaeus, 1678-1756

Date/Date Range Published: 1750

Permanent URL: <https://oshermaps.org/map/1905.0001>



Letter Clue:
O

Title: Plan de la Nouvelle Orleans

Date Published: 1764

Barcode: 1959

Permanent URL: <https://oshermaps.org/map/1959.0092>



Letter
Clue:
R

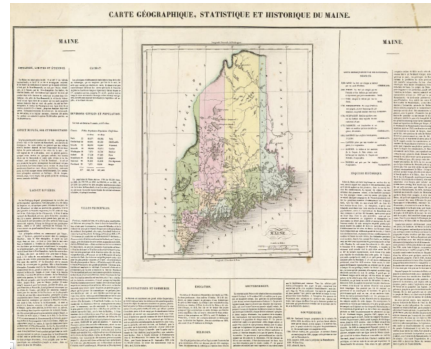
19th Century

Title: Carte Geographique, Statistique et Historique du Maine

Date: 1826

Barcode: 4693

URL: <https://oshermaps.org/map/4693.0001>



Letter
Clue:
A

Title: Partie de l'Amérique Septent? qui comprend la Nouvelle France ou le Canada par le Sr. Robert de Vaugondy.

Date 1775

Barcode 53580

URL: <http://oshermaps.org/map/53580.0001>



Letter
Clue:
U

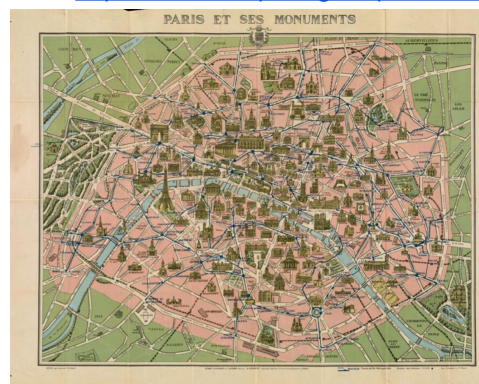
20th Century

Title: Guide Commode pour voir et visiter les monuments de Paris

Date: 1950

Barcode: 14234

URL: <https://oshermaps.org/map/14234.0001>



Letter
Clue:
E

Title: Carte des Etats-Unis de L'Amerique Suivante le Traite de Paix de 1783.

Date: 1784

Barcode: 860

URL: <https://oshermaps.org/map/860.0001>



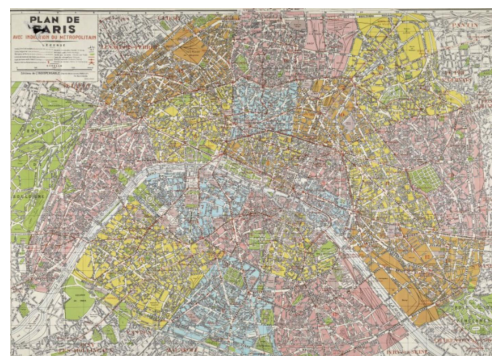
Letter
Clue:
I

Title Plan de Paris, Avec Indication du Metropolitan
Title Translation: Map of Paris, With Indication of the Metropolitan

Date: 1951

Barcode: 12019

URL: <https://oshermaps.org/browse-maps?id=101741>



Letter
Clue:
P